







**Honnan:** [busz pályaudvar] Autóbuszállomás Budapest Széna tér

**Hova:** [művelődési ház, közösségi ház] Bókay Kert Közhasznú Nonprofit Kft. Budapest

<b>Az utazás időtartama:</b>	59p 04mp	<b>Használt járművek</b>
<b>Az út hossza:</b>	15 633 m	 M2 K-Ny metró, Órs vezér tere M+H felé (3 megálló)
<b>Átszállások:</b> 2	<b>Gyaloglás:</b> 1 531 m	 M3 É-D metró, Határ út M felé (9 megálló)
<b>Indulási idő:</b>	2011. augusztus 13. 08:00:00	  136E autóbusz, Függetlenség utca felé (5 megálló)
<b>Érkezési idő:</b>	2011. augusztus 13. 08:59:04	

#### Tervezési beállítások

**Gyaloglás sebessége:** 4 km/h

Az útvonaltervezés a leggyorsabb megérkezésre optimalizálva



## Ajánlott útvonal részletezése

Gyaloglás: 220 m; 3p 16mp; 1p 32mp várakozás

indulás: 08:00:00

Megnevezés	Távolság	Időtartam	Indulási idő
gyaloglás az indulási ponttól	14 m	12mp	08:00:00
gyaloglás Budapest, buszpályaudvar	15 m	13mp	08:00:12
gyaloglás Budapest, Hattyú utca	28 m	25mp	08:00:26
gyaloglás Budapest, Széna tér	44 m	39mp	08:00:51
gyaloglás Budapest, Széll Kálmán tér	17 m	14mp	08:01:31
gyaloglás Széll Kálmán tér megállóhoz	101 m	1p 31mp	08:01:45
várakozás		1p 32mp	08:03:16

**M** utazás metróval, M2 K-Ny metró, Örs vezér tere felszállás: Széll Kálmán tér  
 távolság: 2 830 m; 4p 56mp utazás; 3 megálló leszállás: Deák Ferenc tér

indulás: 08:04:49

érkezés: 08:09:45

Megnevezés	Távolság	Időtartam	Indulási idő
0. Széll Kálmán tér	1 080 m	1p 38mp	08:04:49
1. Batthyány tér H	661 m	1p 24mp	08:06:27
2. Kossuth Lajos tér	1 089 m	1p 54mp	08:07:51
3. Deák Ferenc tér			

Gyaloglás: 303 m; 4p 30mp; 1p 44mp várakozás

indulás: 08:09:45

Megnevezés	Távolság	Időtartam	Indulási idő
gyaloglás Deák Ferenc tér megállótól	101 m	1p 30mp	08:09:45
gyaloglás Budapest, Deák Ferenc tér	28 m	24mp	08:11:15
gyaloglás Budapest, járda	73 m	1p 04mp	08:11:39
gyaloglás Deák Ferenc tér megállóhoz	101 m	1p 31mp	08:12:44
várakozás		1p 44mp	08:14:15

**M** utazás metróval, M3 É-D metró, Határ út M felé felszállás: Deák Ferenc tér  
 távolság: 6 684 m; 14p utazás; 9 megálló leszállás: Határ út

indulás: 08:16:00

érkezés: 08:30:00

Megnevezés	Távolság	Időtartam	Indulási idő
0. Deák Ferenc tér	650 m	1p	08:16:00
1. Ferenciek tere	509 m	1p	08:17:00
2. Kálvin tér	877 m	2p	08:18:00
3. Corvin-nyegyed	627 m	1p	08:20:00
4. Klinikák	1 012 m	2p	08:21:00
5. Nagyvárad tér	821 m	2p	08:23:00
6. Népliget	932 m	2p	08:25:00
7. Ecseri út	554 m	1p	08:27:00
8. Pöttyös utca	701 m	2p	08:28:00
9. Határ út			

Gyaloglás: 465 m; 6p 50mp; 3p 09mp várakozás

indulás: 08:30:00

Megnevezés	Távolság	Időtartam	Indulási idő
gyaloglás Határ út megállótól	104 m	1p 33mp	08:30:00
gyaloglás Budapest, járda	68 m	57mp	08:31:33
gyaloglás Budapest, Kőér utca	125 m	1p 52mp	08:32:31
gyaloglás Budapest, Üllői út	152 m	2p 12mp	08:34:23
gyaloglás Határ út M megállóhoz	16 m	14mp	08:36:36
várakozás		3p 09mp	08:36:50

**A** utazás autóbuszsal, 136E autóbusz, Fiatalok felszállás: Határ út M  
 távolság: 4 588 m; 11p utazás; 5 megálló leszállás: Baross utca

indulás: 08:40:00

érkezés: 08:51:00

Megnevezés	Távolság	Időtartam	Indulási idő
0. Határ út M	1 527 m	4p	08:40:00
1. Kossuth tér	682 m	2p	08:44:00
2. Árpád utca	1 508 m	3p	08:46:00
3. Margó Tivadar utca	285 m		08:49:00
4. Havanna utca	587 m	2p	08:49:00
5. Baross utca			

Gyaloglás: 544 m; 8p 04mp

indulás: 08:51:00

Megnevezés	Távolság	Időtartam	Indulási idő
gyaloglás Baross utca megállótól	16 m	14mp	08:51:00
gyaloglás Budapest, Margó Tivadar utca	52 m	42mp	08:51:14
gyaloglás Budapest, Baross utca	57 m	51mp	08:51:56
gyaloglás Budapest, Szélmalom utca	403 m	6p 02mp	08:52:47

gyaloglás a célponthoz

16 m

14mp

08:58:50